























**LEGENDA**  
STÁVAJÍCÍ SÍŤ

	STL PLYNOVOD
	SDĚLOVACÍ KABELY OPTICKÉ ZAMĚŘENÉ
	SDĚLOVACÍ KABELY METALICKÉ ZAMĚŘENÍ
	SDĚLOVACÍ KABELY METALICKÉ NEZAMĚŘENÉ
	SDĚLOVACÍ KABELY O2
	VODOVOD
	KANALIZACE
	NADZEMNÍ VEDENÍ NN
	NADZEMNÍ VEDENÍ VN
	KABELY NN
	KABELY VN
	SPOJ. KABEL ČD
	OVLÁDACÍ KABEL ČD




**NOVÉ SÍŤE**

	JEDNOTNÁ KANALIZACE STAVBA MĚÚ HRONOV A STAVBA VaK NÁCHOD
	SO 421 - KABEL VO
	SLOUP VO
	SLOUP NASVÍCENÍ
	KATASTRÁLNÍ HRANICE
	PARCELNÍ HRANICE KN
	2011/1 PARCELNÍ ČÍSLO KN
	2011/1 STAVEBNÍ PARCELA KN
	ZPEVNĚNÁ PLOCHA

INŽENÝRSKÉ SÍŤE JSOU ZAKRESLENY INFORMATIVNĚ DLE DOKUMENTACE JEDNOTLIVÝCH SPRÁVCŮ SÍŤÍ.  
PŘED ZAHÁJENÍM STAVEBNÍCH PRACÍ MUSÍ BÝT PROVEDENO JEJICH VYTYČENÍ !!

SOUŘADNICOVÝ SYSTÉM: JTSK  
VÝŠKOVÝ SYSTÉM: Bpv



VYPRACOVAL : ING.A.DEJMEK 	ZODP. PROJEKTANT : ING.A.DEJMEK 	KONTROLOVAL : ING. R. ŠKRÁBA 	ZAKÁZKOVÉ ČÍSLO : 1313	<b>STRADA HK spol. s r.o.</b> PROJEKCE DOPRAVNÍCH STAVEB HRADEC KRÁLOVÉ	
OBEC : HRONOV		OKRES : NÁCHOD		FORMÁT :	3A4
INVESTOR : MĚSTO HRONOV				DATUM :	9 / 2014
AKCE :  <b>ZBEČNÍK - HRONOV - CHODNÍKY</b>				ÚČEL :	DSP+DZS
				MĚŘÍTKO :	1:500
PŘÍLOHA : KOORDINAČNÍ SITUACE - ZPEVNĚNÁ PLOCH KM 4,374 - 4,536				ČÍS. PŘÍLOHY :	SOUPRAVA :
				2.2	